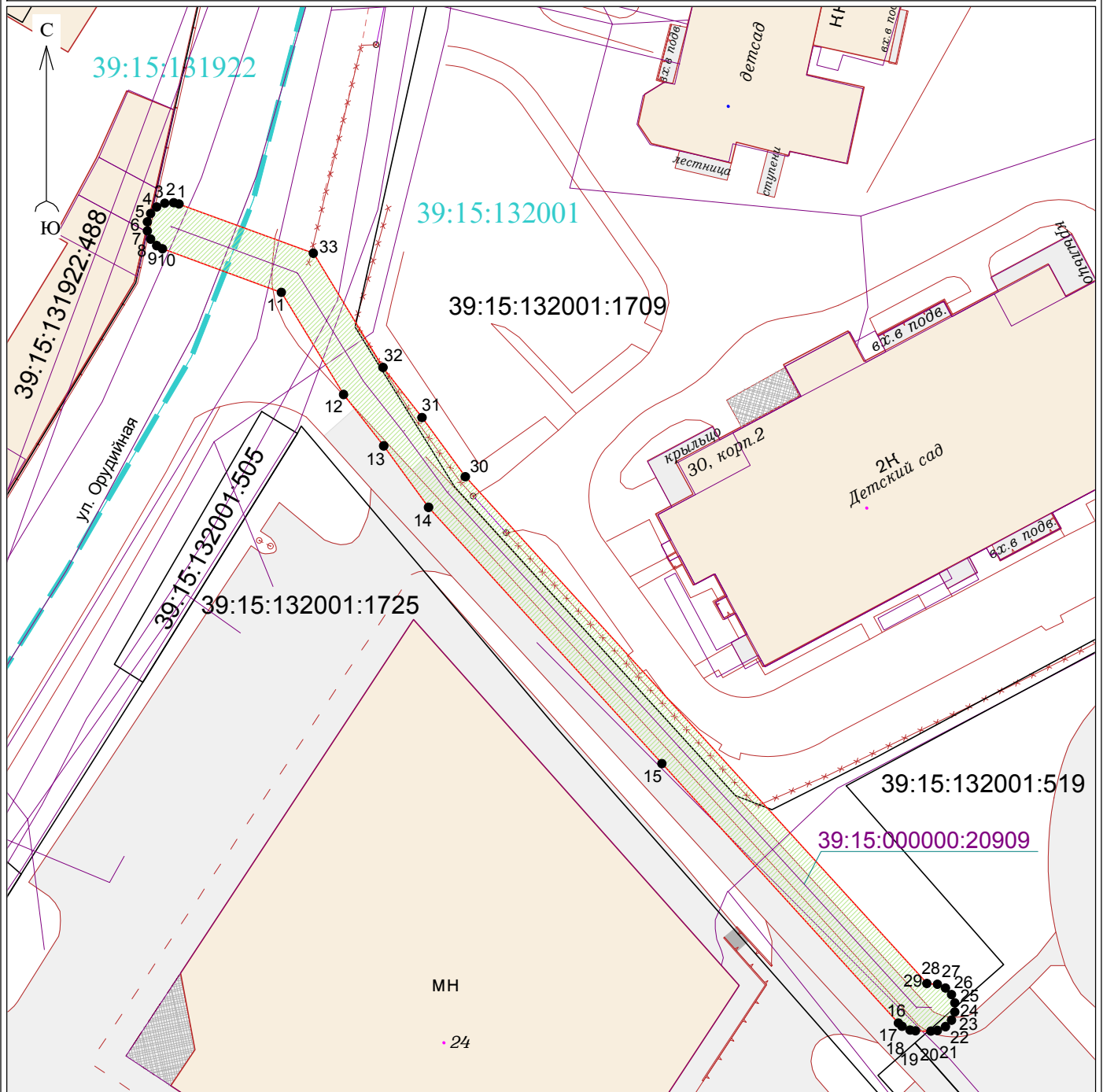







План границ объекта

(Охранная зона кабельной линии связи: "Кабельная канализация. Протяженность 94 м")



- Используемые условные знаки и обозначения:
-  - образуемая граница ЗОУИТ;
 -  1 - характерная точка границы образуемой ЗОУИТ и ее номер;
 -  - существующая граница земельного участка, по сведениям ЕГРН;
 -  - граница кадастрового квартала;
 -  - граница земель населенных пунктов;
 - 39:15:132704 - номер кадастрового квартала;
 - 39:15:000000:20909 - граница ОКСа по сведениям ЕГРН

Масштаб 1:500

Подпись _____ Дата "___" _____ г.

Место для оттиска печати (при наличии) лица, составившего описание местоположения границ объекта